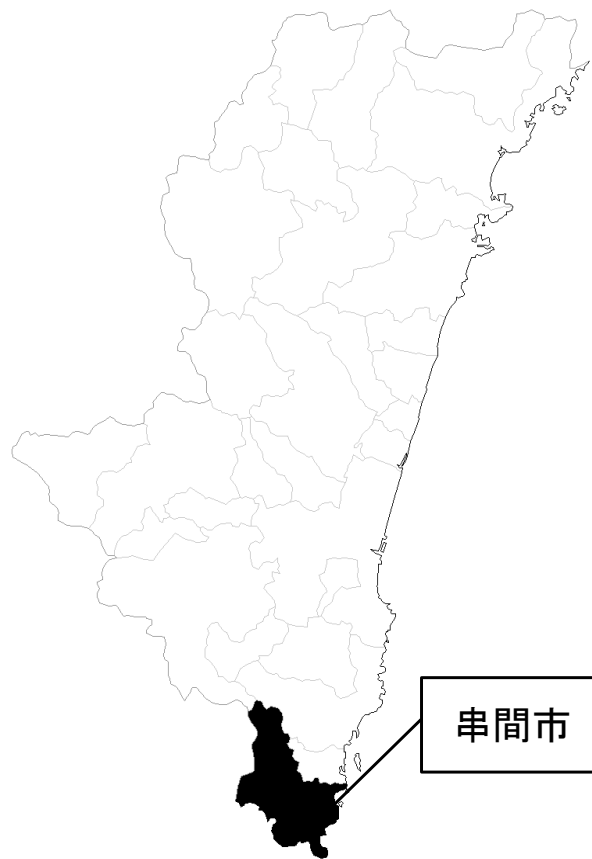
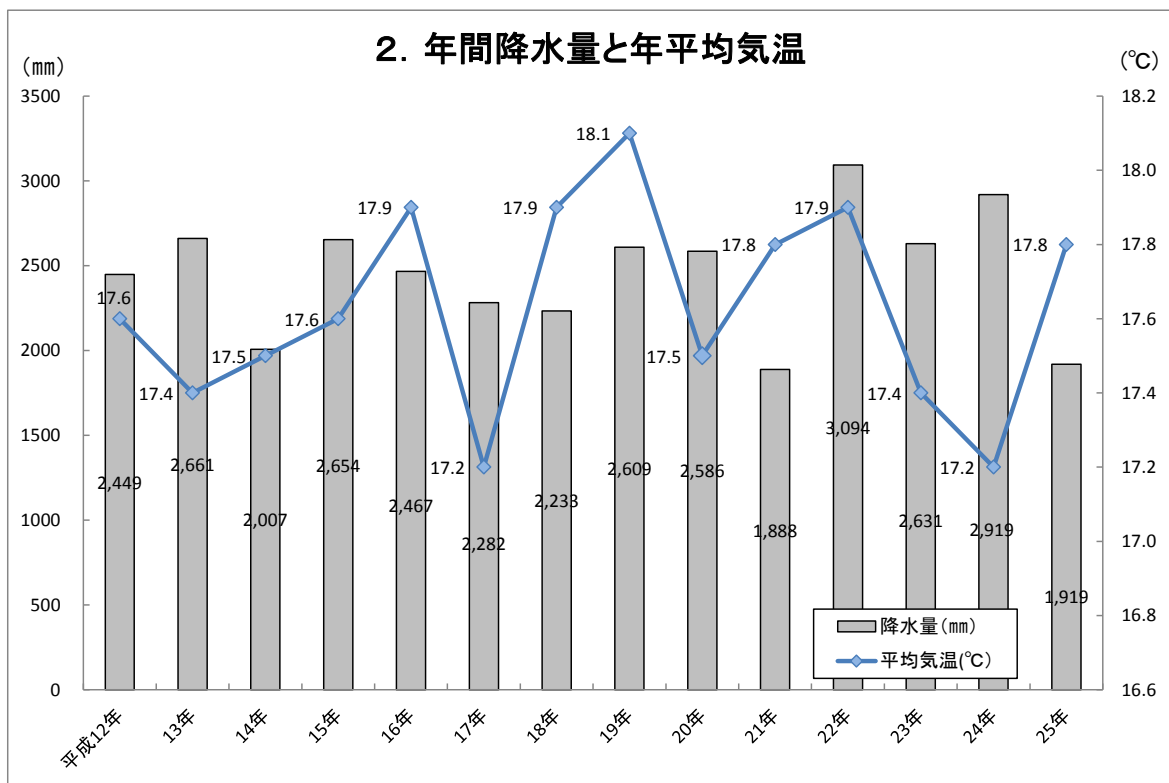


### 1. 串間市の位置

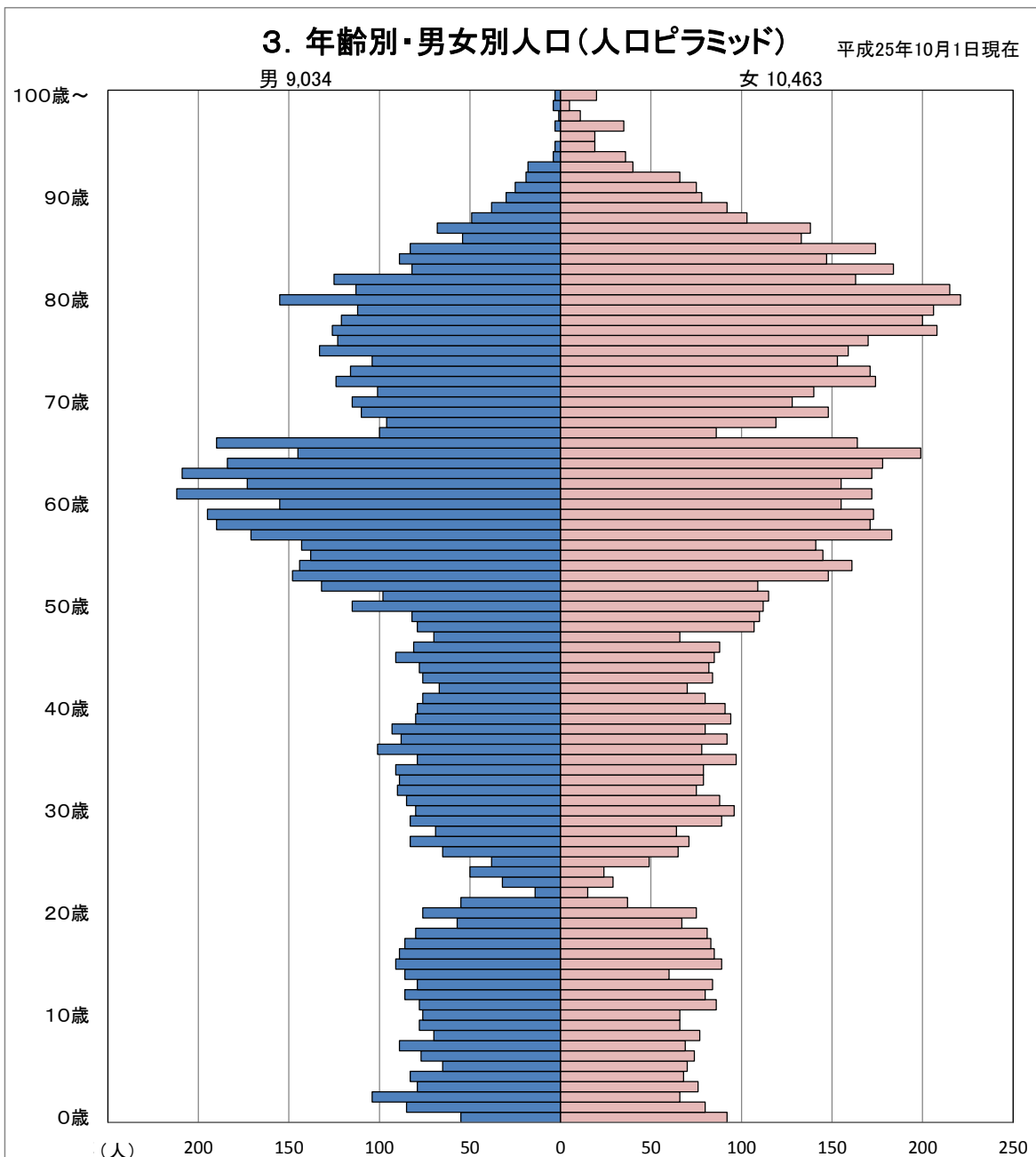


### 2. 年間降水量と年平均気温

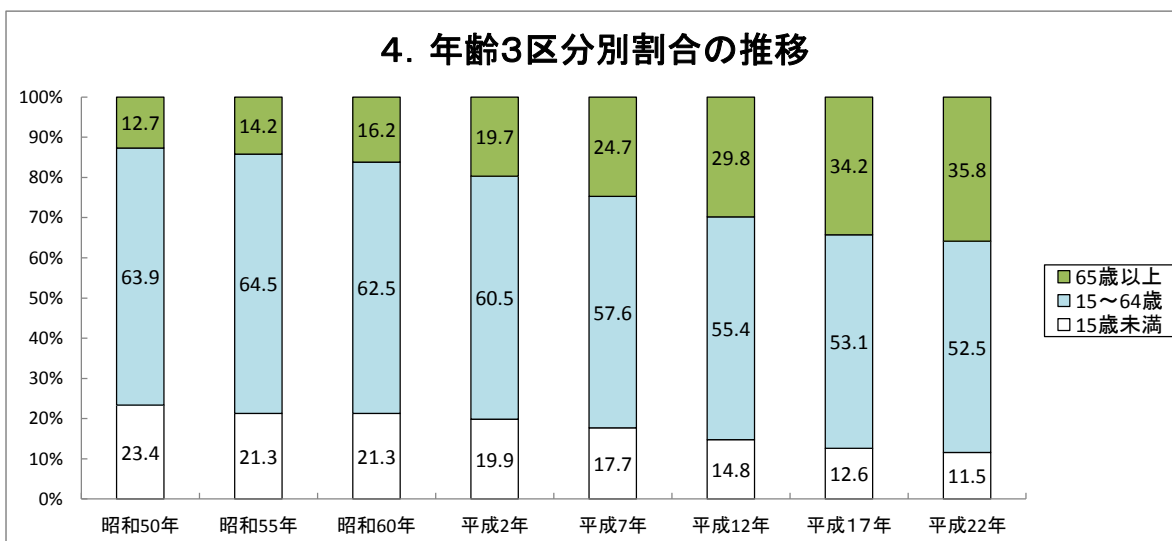


資料: 宮崎地方気象台

図表2

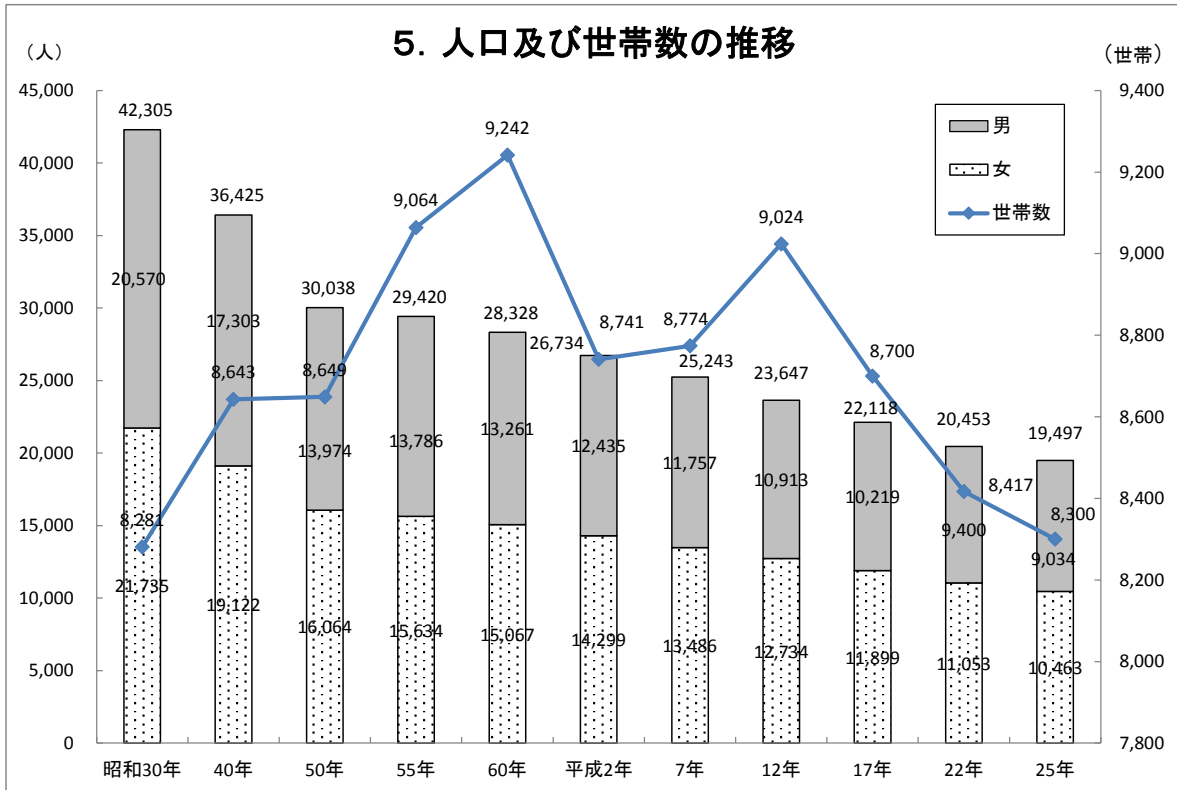


資料: 総合政策課「現住人口調査」

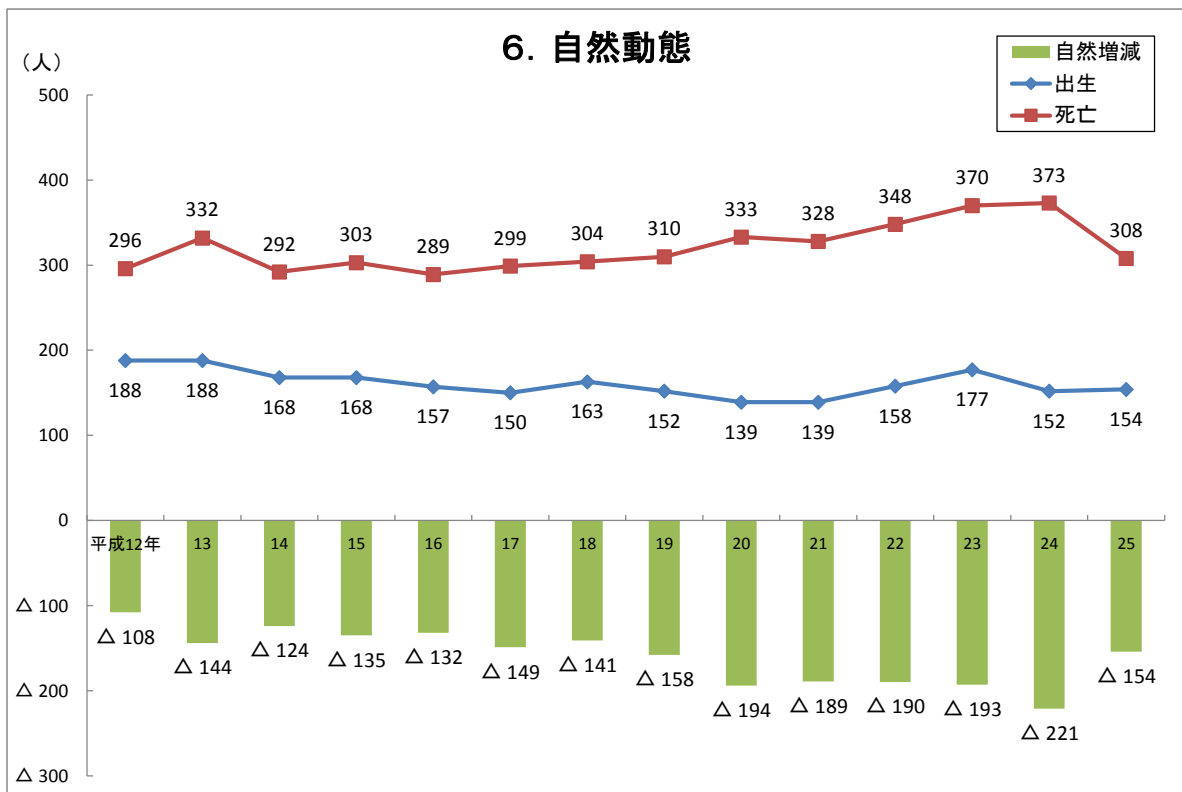


資料: 総合政策課「国勢調査」

図表3

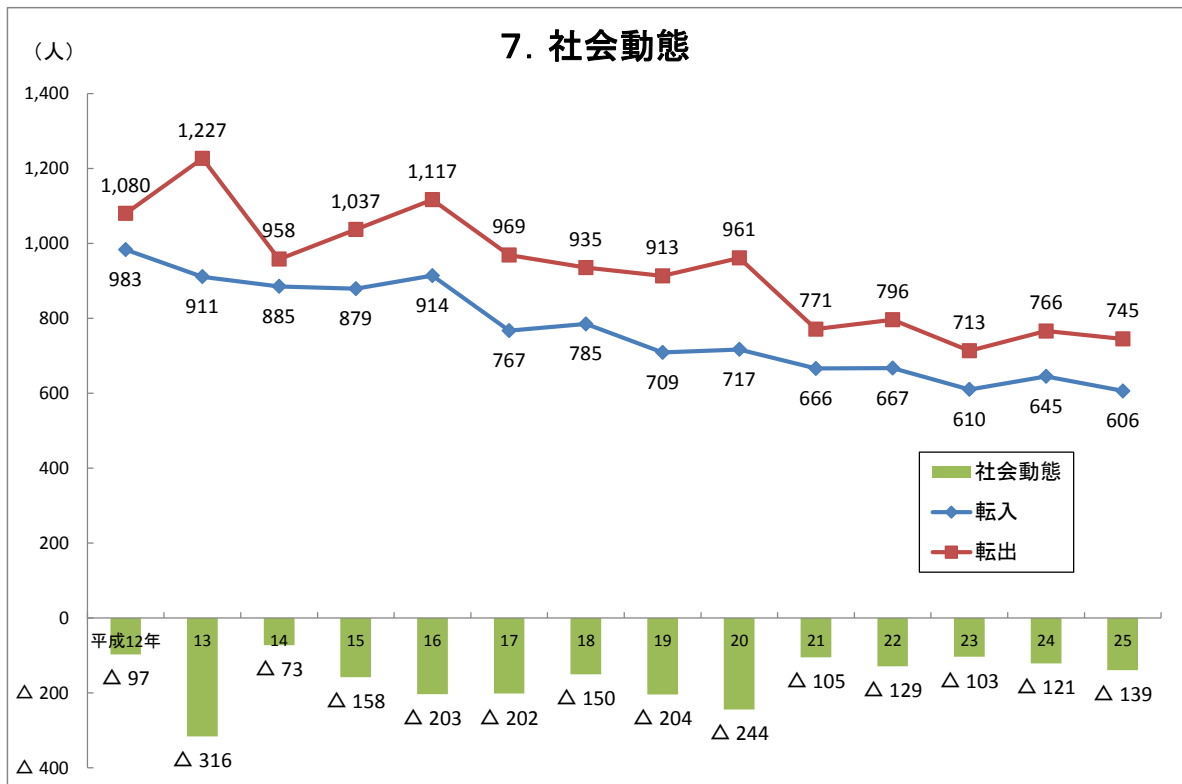


資料: 総合政策課「国勢調査」「現住人口調査」

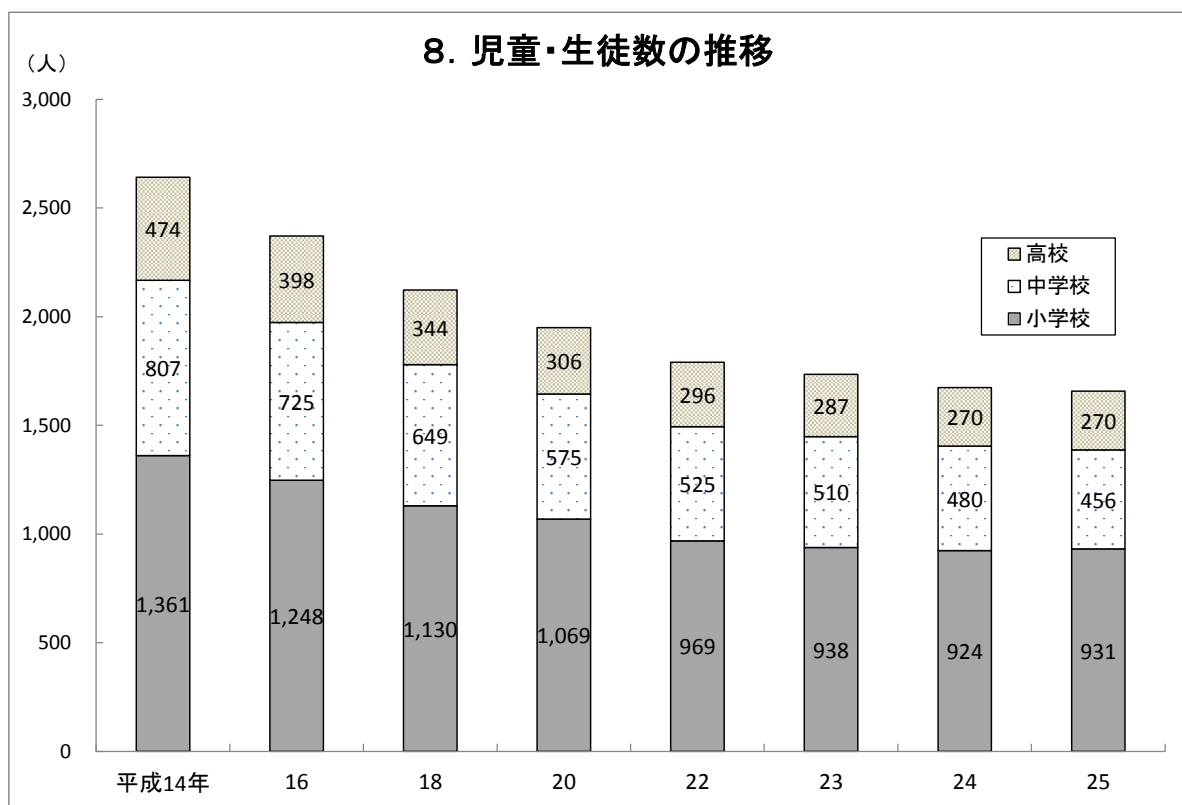


資料: 総合政策課「現住人口調査」

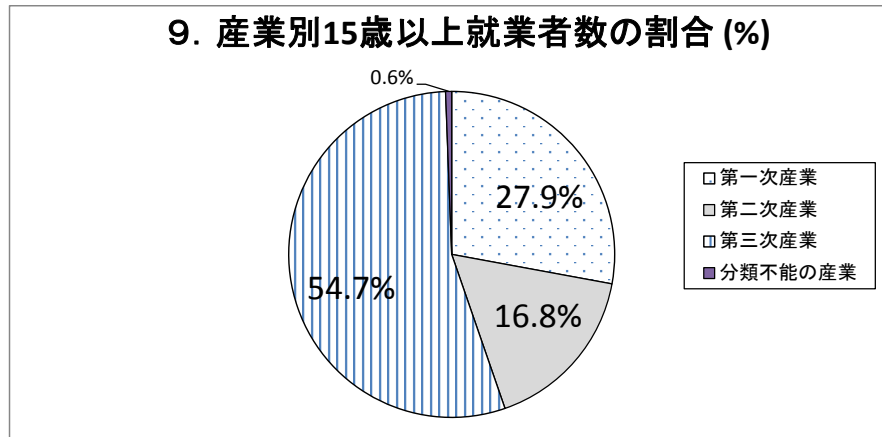
図表4



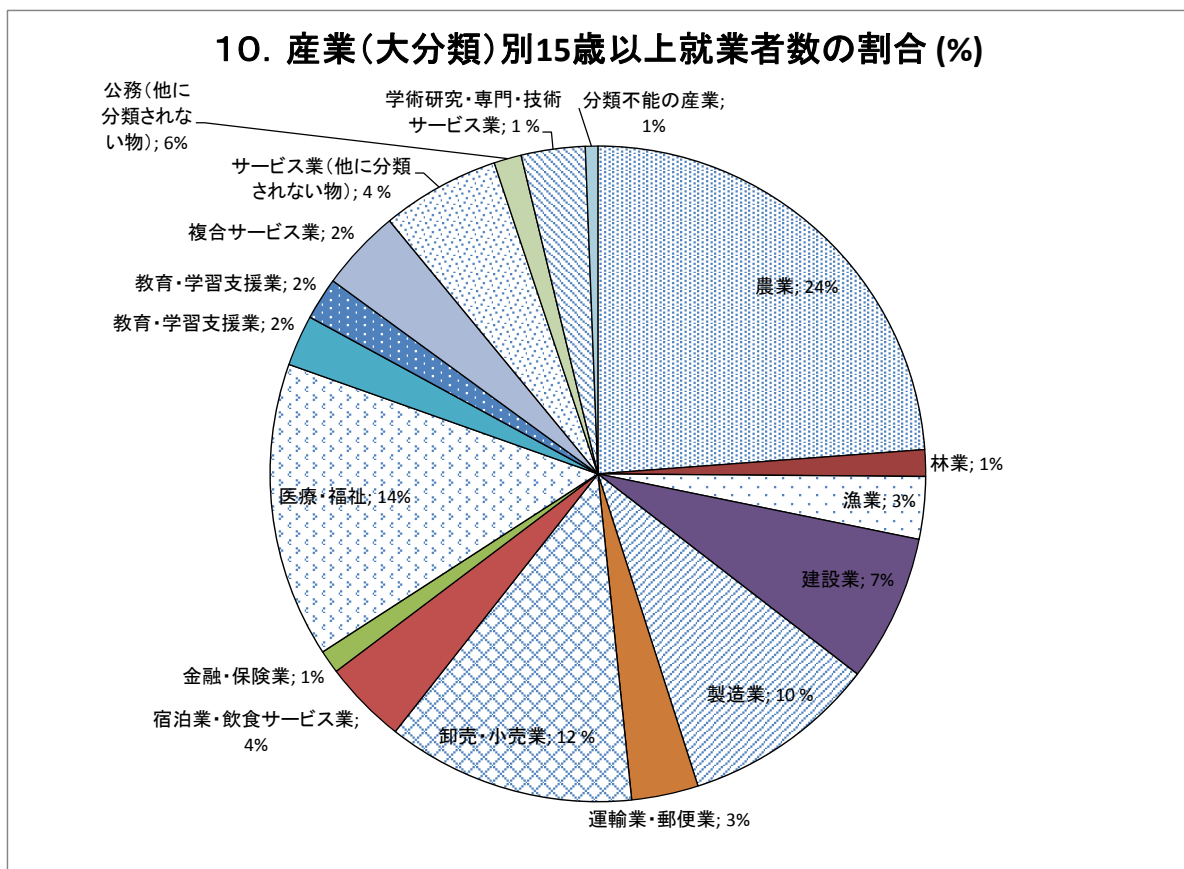
資料: 総合政策課「現住人口調査」



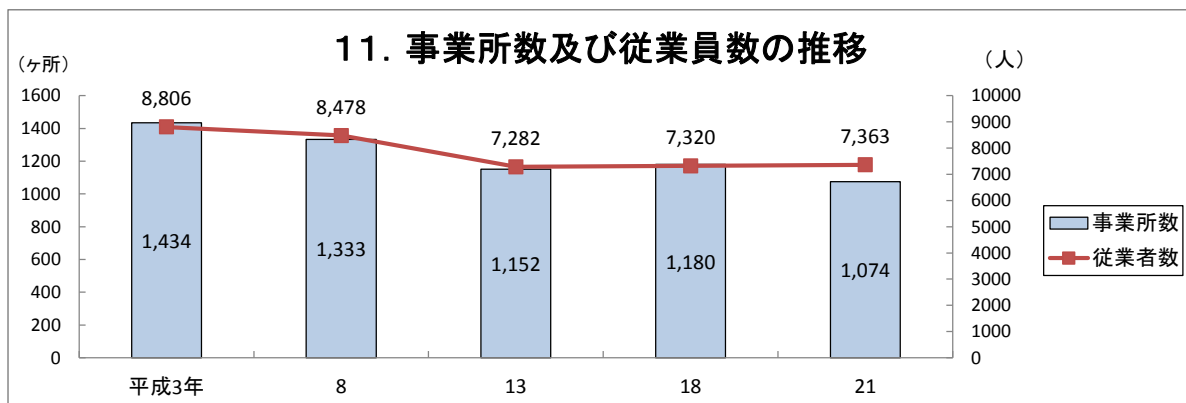
資料: 総合政策課「学校基本調査」



資料: 総合政策課「国勢調査」

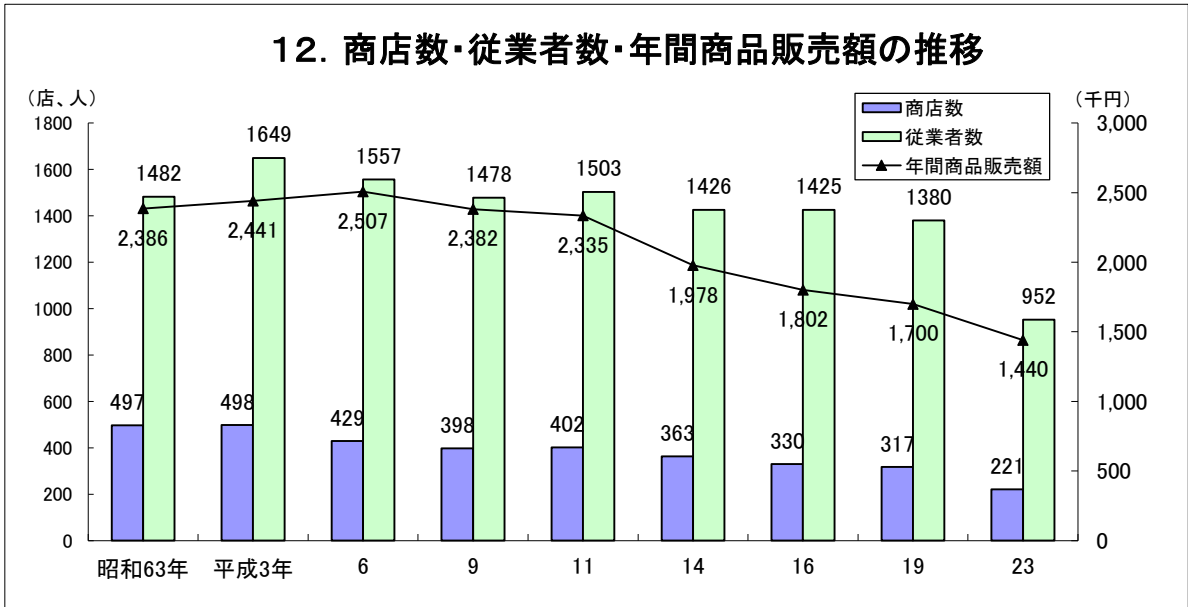


資料: 総合政策課「国勢調査」

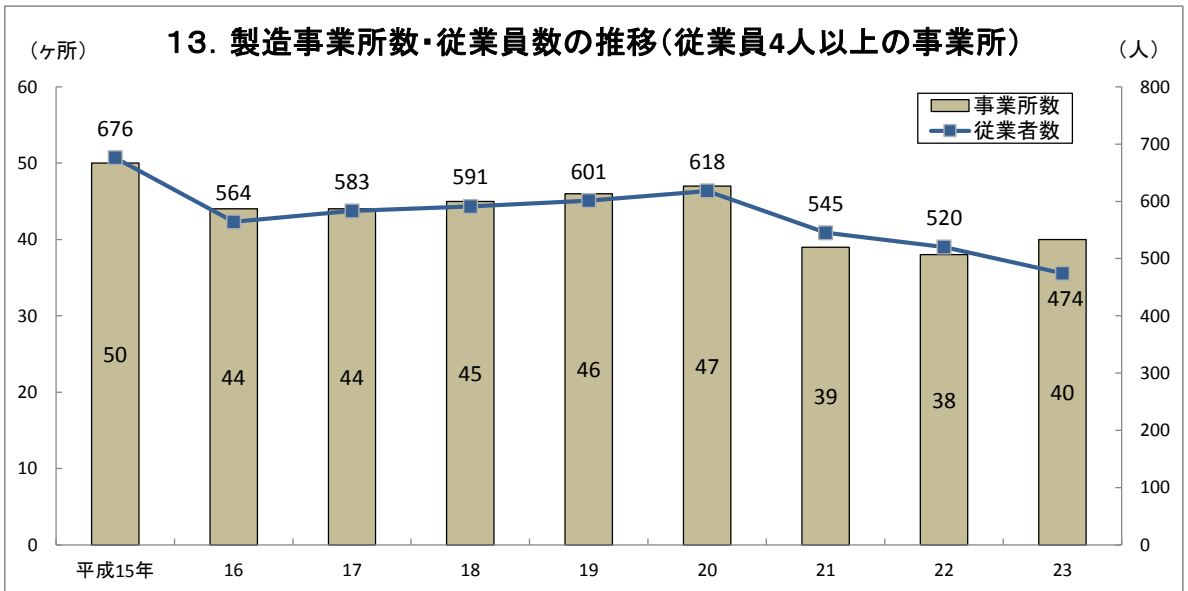


資料: 総合政策課「事務所・企業統計調査」、「経済センサス基礎調査」

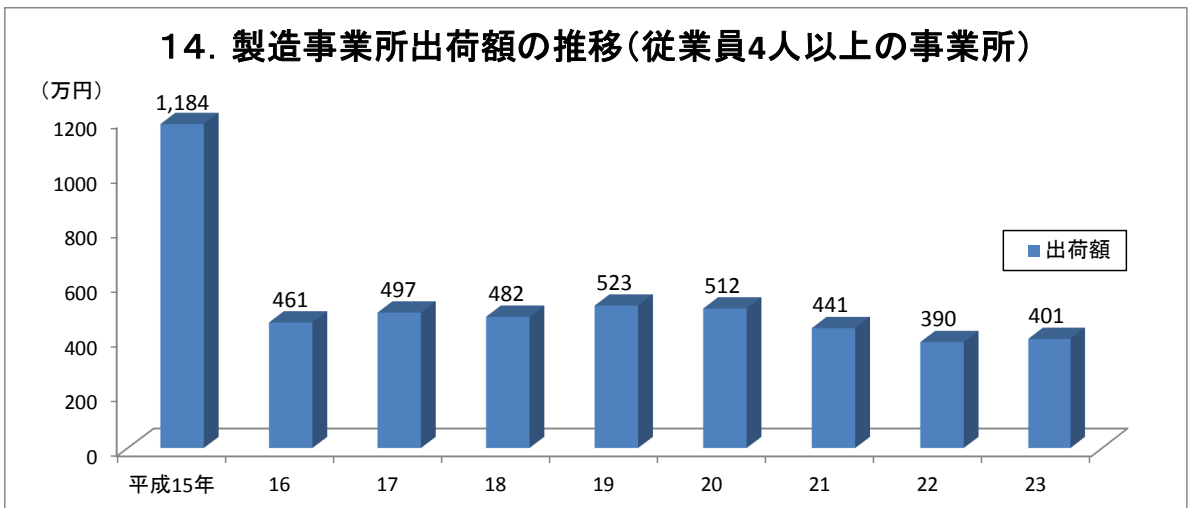
図表6



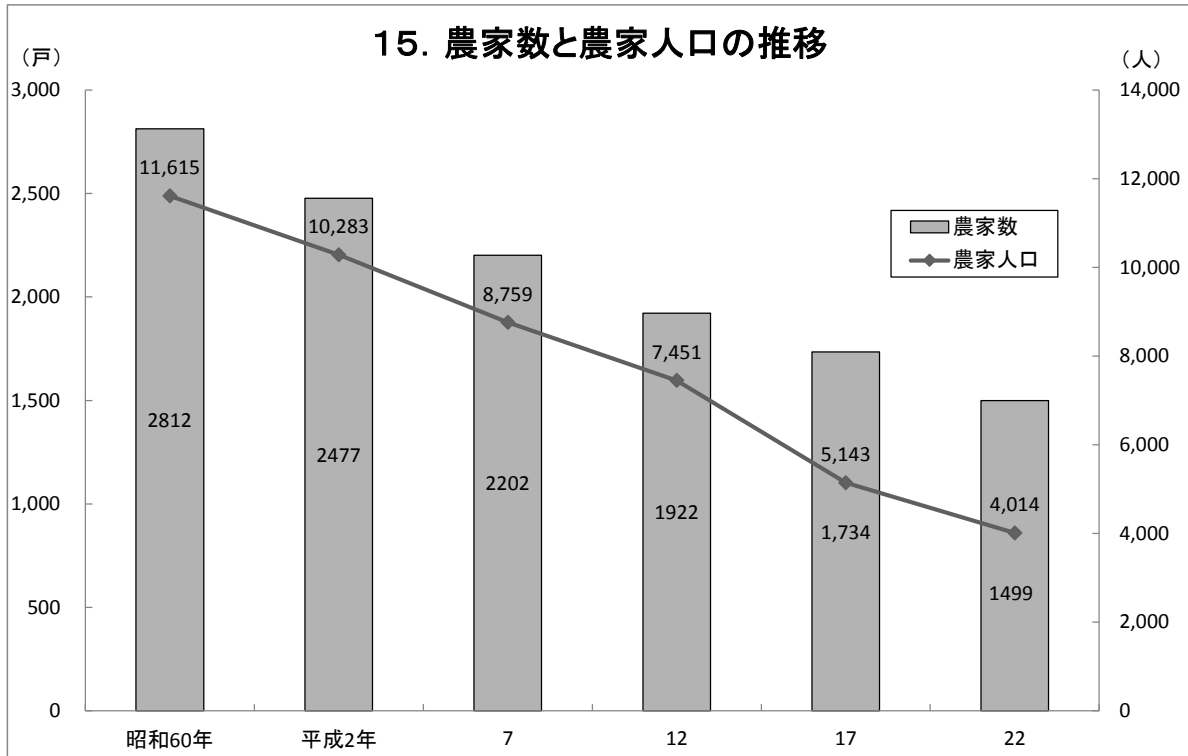
資料: 総合政策課「商業統計調査」、「経済センサス活動調査」



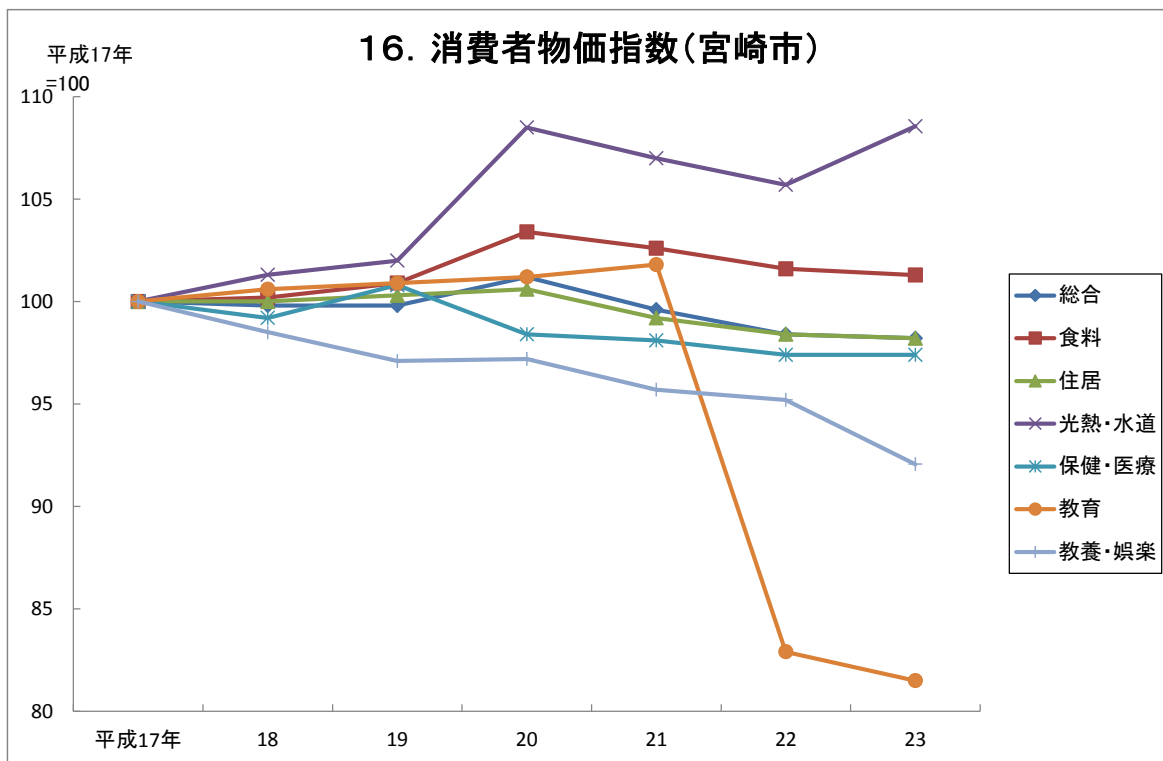
資料: 総合政策課「工業統計調査」、「経済センサス活動調査」



資料: 総合政策課「工業統計調査」、「経済センサス活動調査」

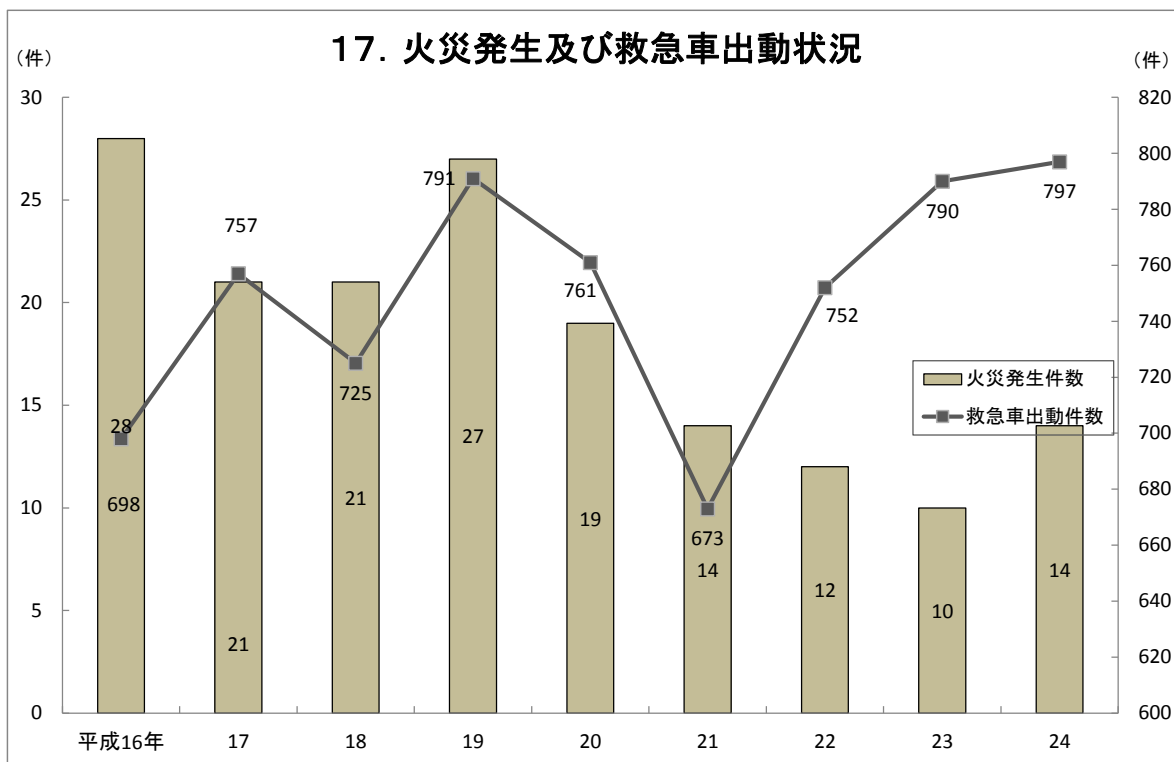


資料: 総合政策課「農林業センサス」

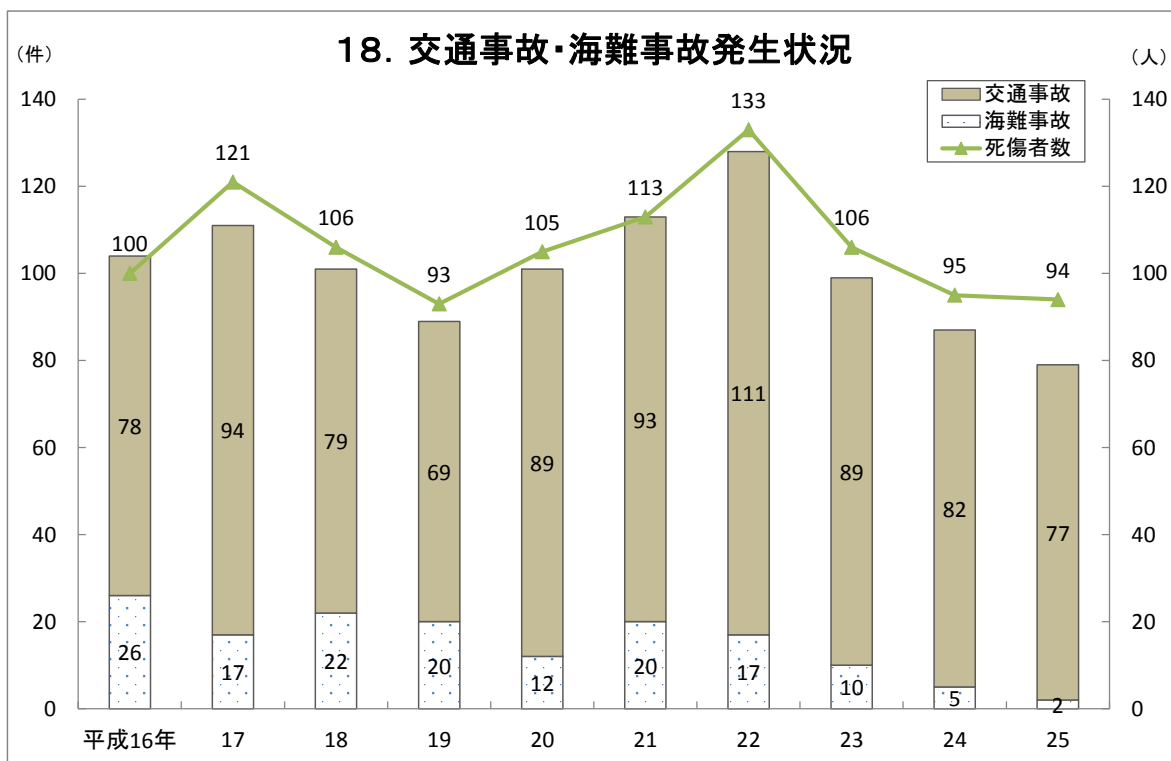


資料: 県統計調査課

図表8



資料:消防本部



資料:串間警察署、宮崎海上保安部