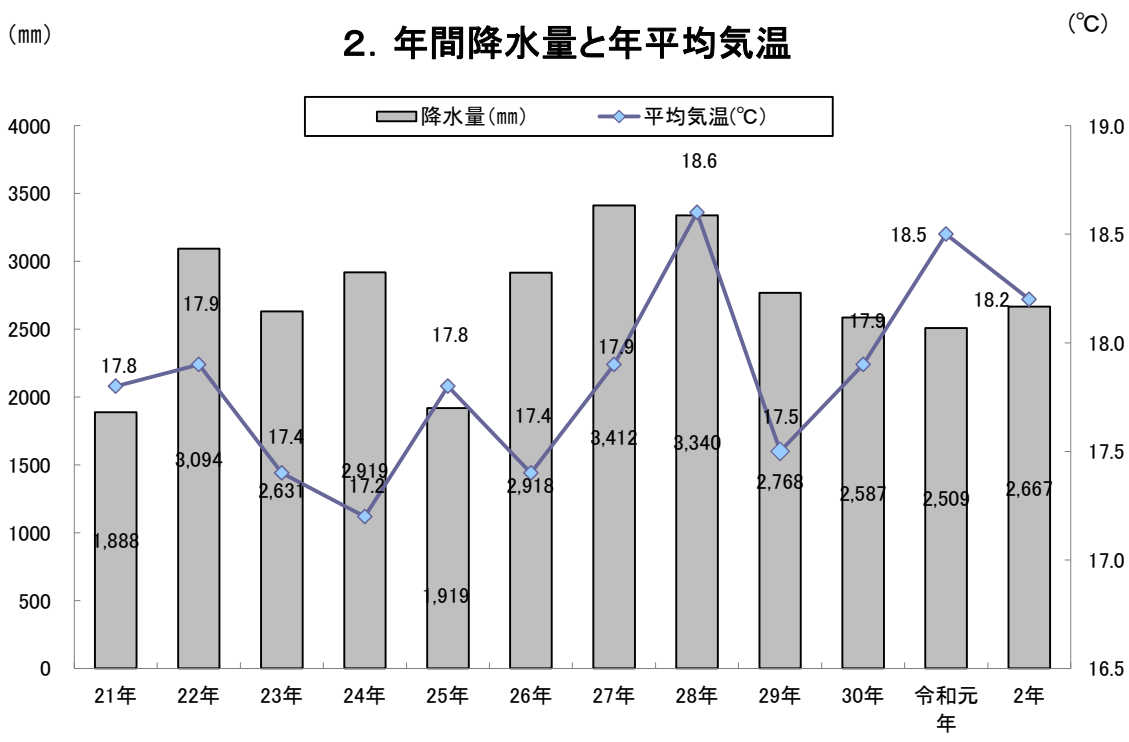
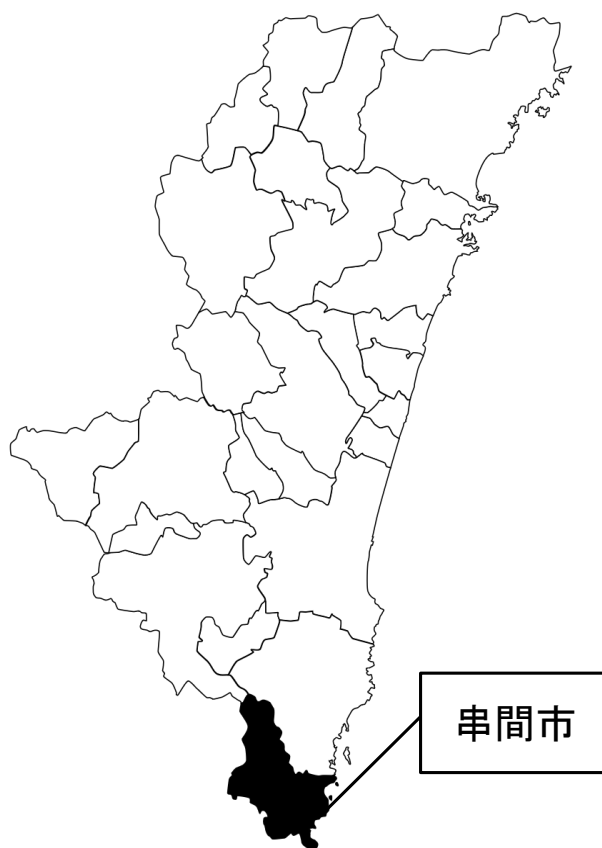


付録（統計グラフ）

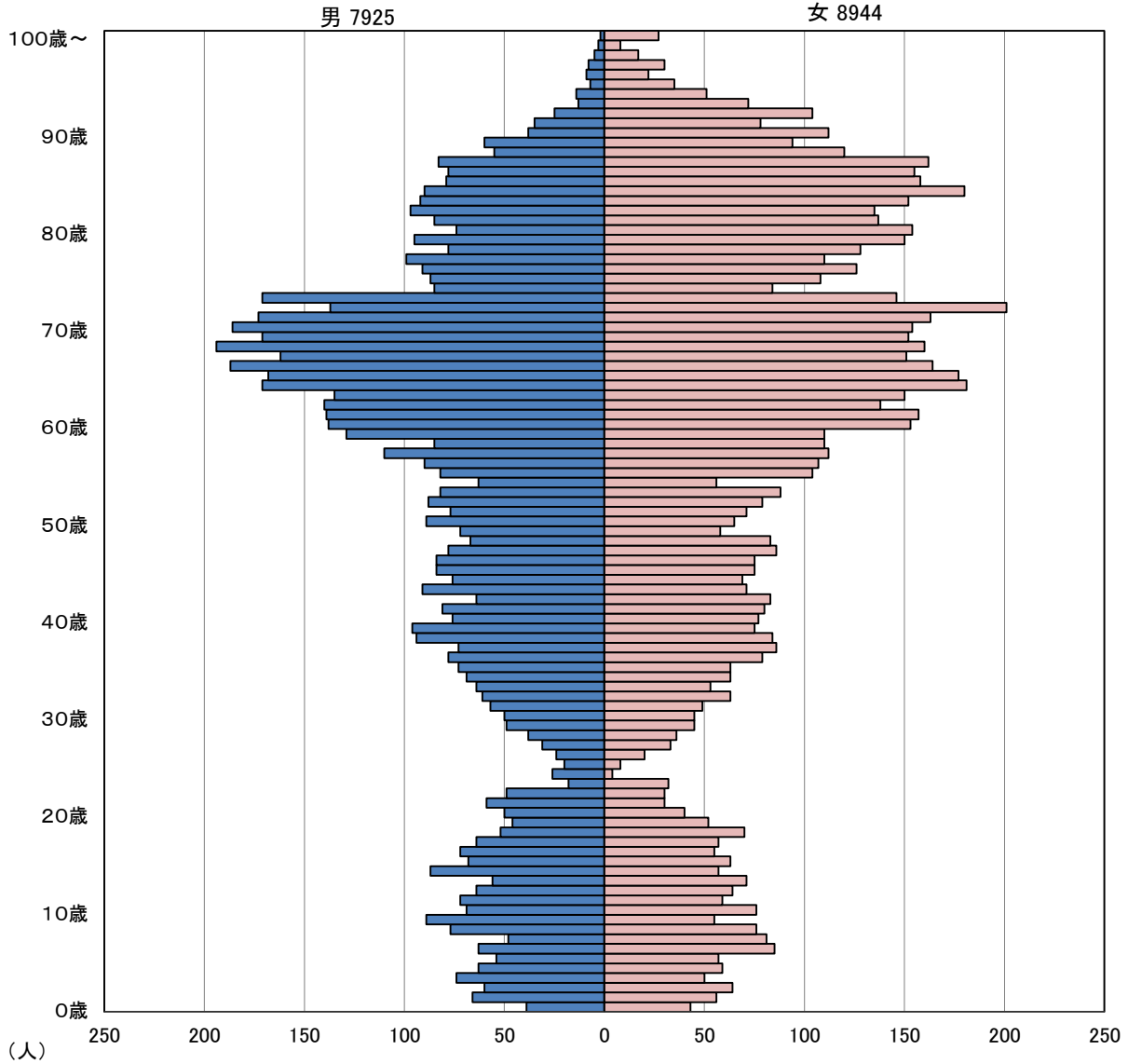
1. 串間市の位置



資料: 宮崎地方気象台

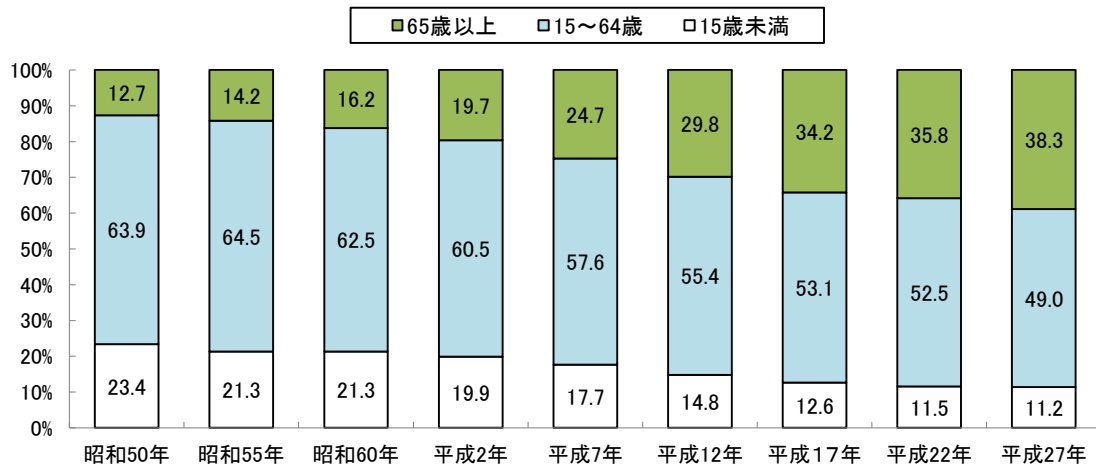
3. 年齢別・男女別人口(人口ピラミッド)

令和2年10月1日現在

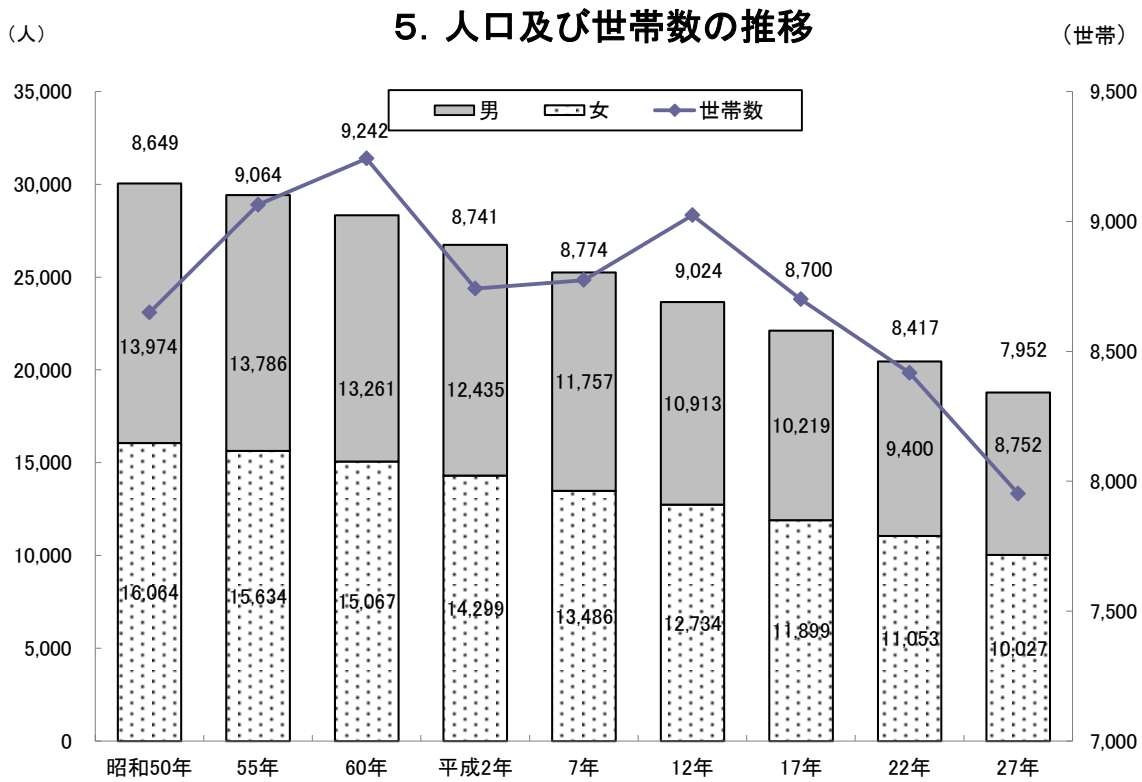


資料:総合政策課「現住人口調査」

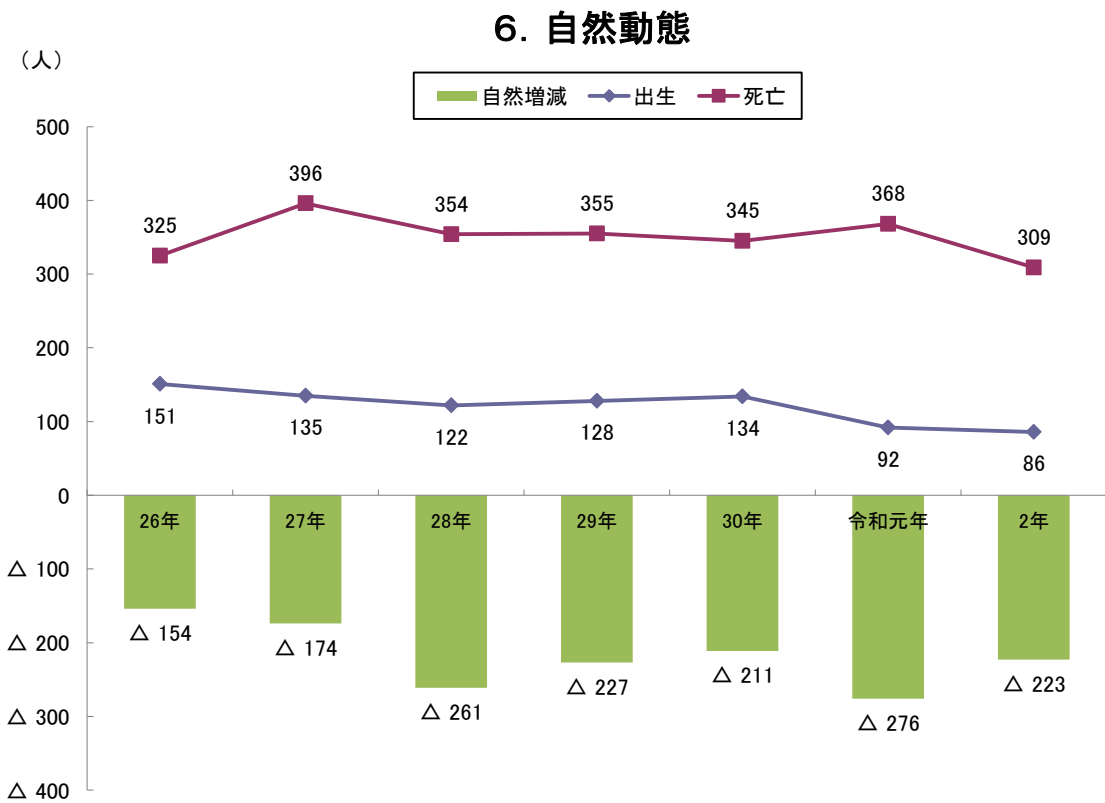
4. 年齢3区分別割合の推移



資料:総合政策課「国勢調査」



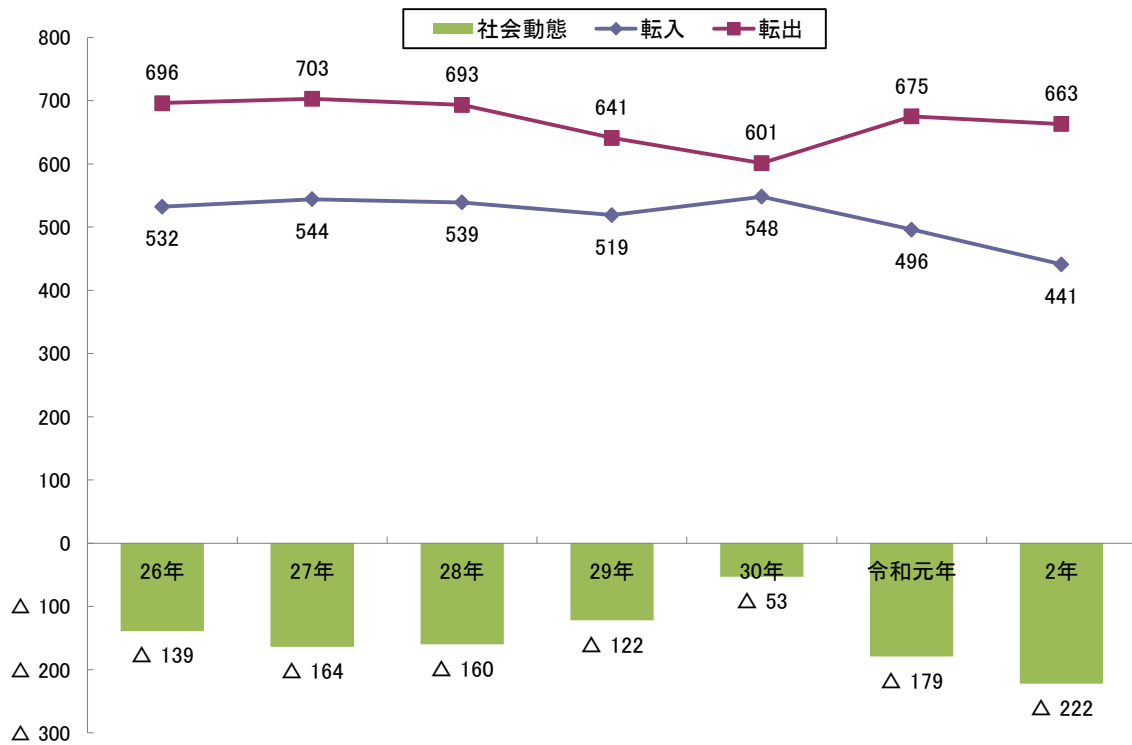
資料: 総合政策課「国勢調査」



資料: 総合政策課「現住人口調査」

(人)

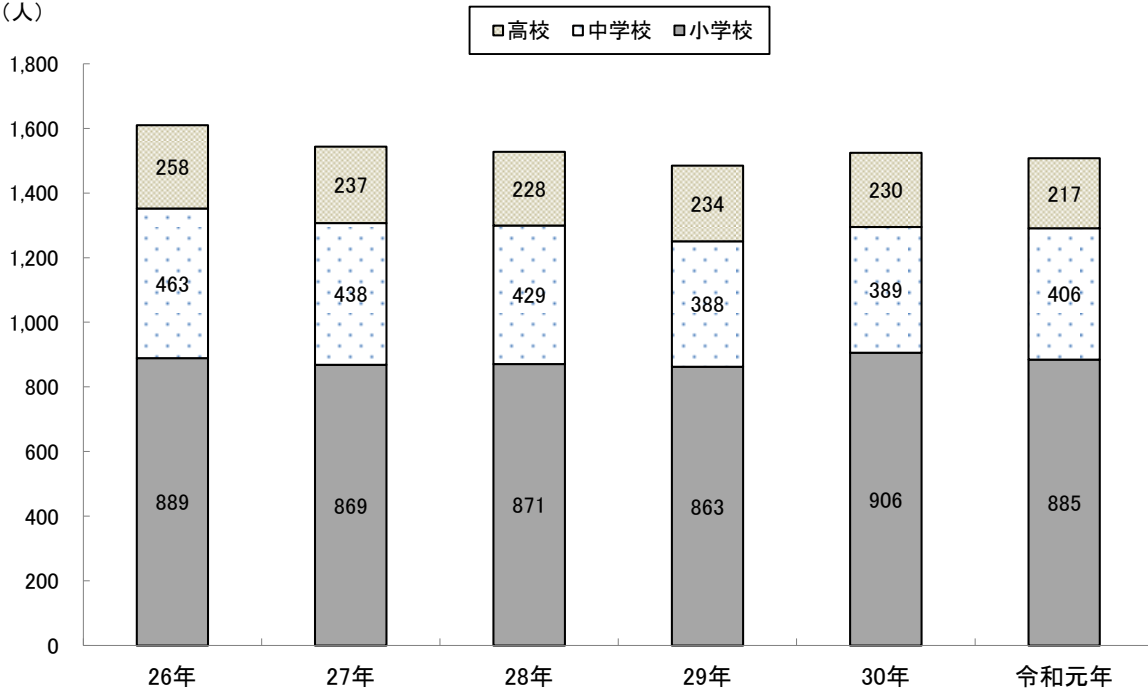
7. 社会動態



資料:総合政策課「現住人口調査」

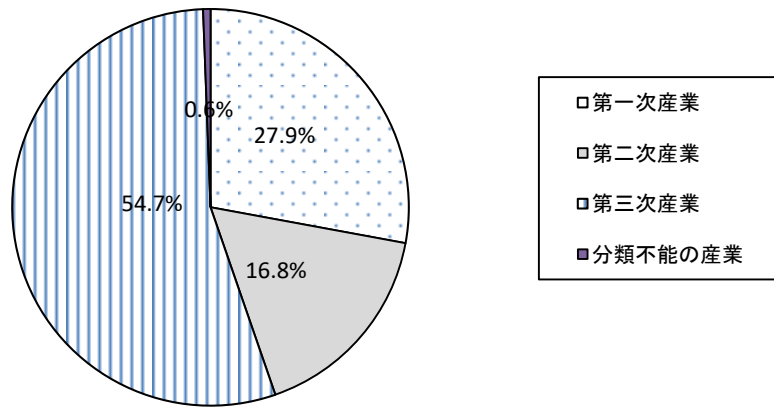
8. 児童・生徒数の推移

(人)



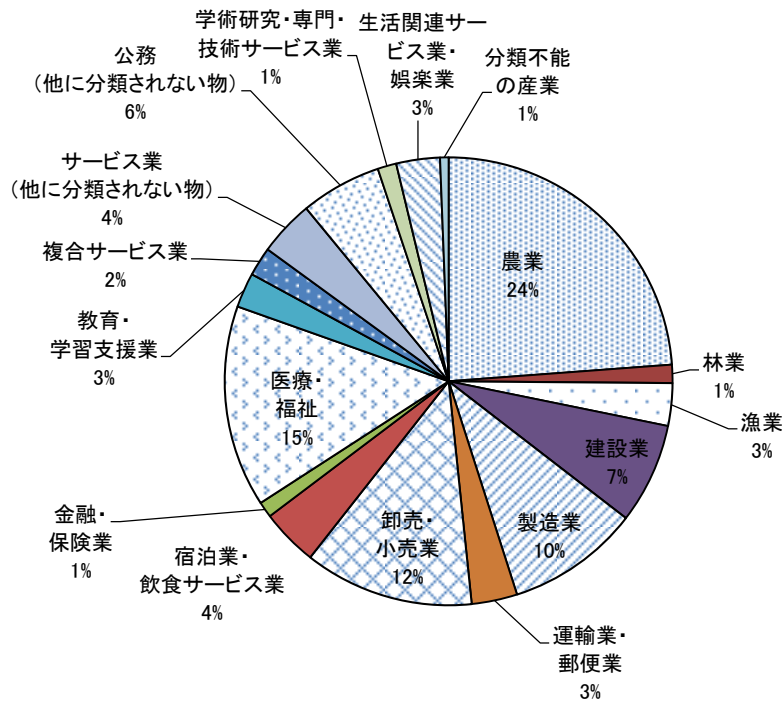
資料:総合政策課「学校基本調査」

9. 産業別15歳以上就業者数の割合 (%)



資料: 総合政策課「国勢調査」

10. 産業(大分類)別15歳以上就業者数の割合 (%)

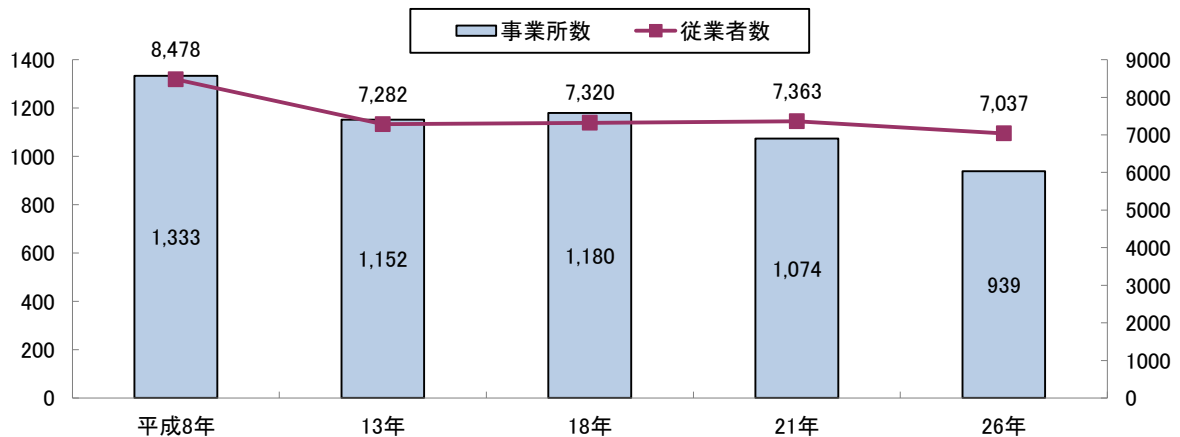


資料: 総合政策課「国勢調査」

(ヶ所)

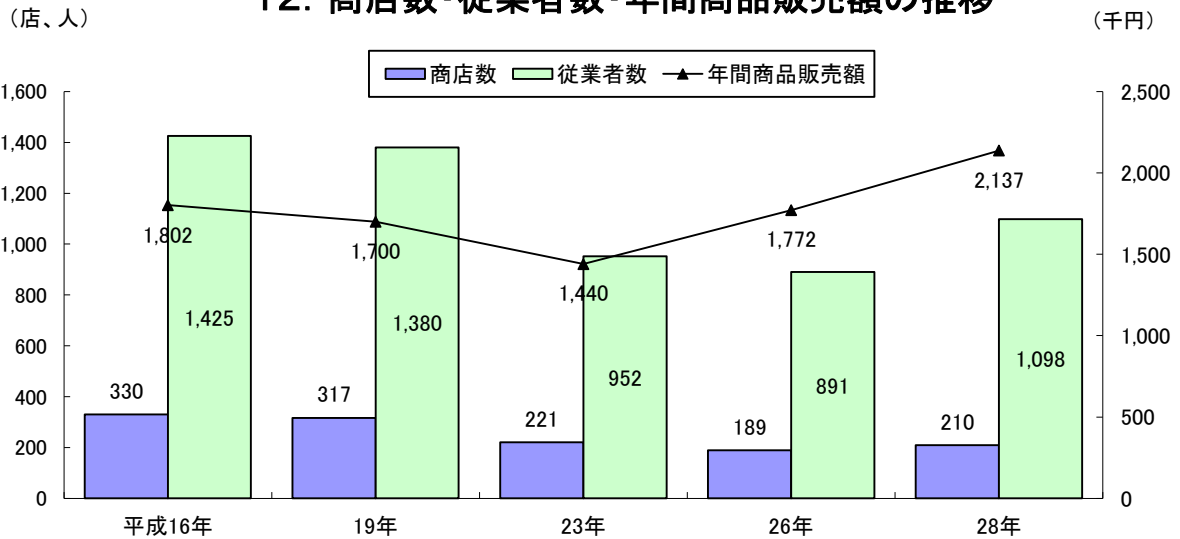
11. 事業所数及び従業員数の推移

(人)



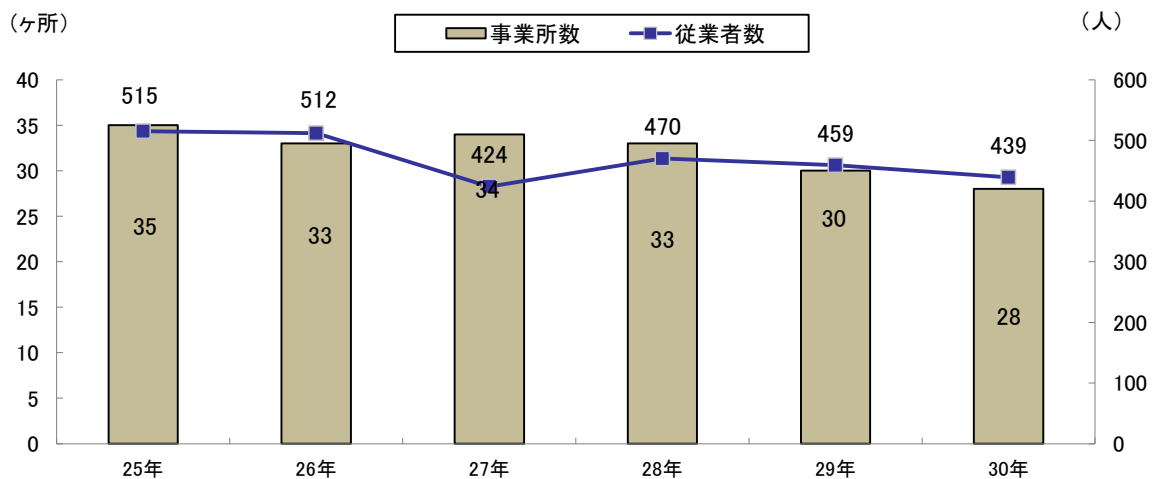
資料: 総合政策課「事務所・企業統計調査」、「経済センサス基礎調査」

12. 商店数・従業者数・年間商品販売額の推移



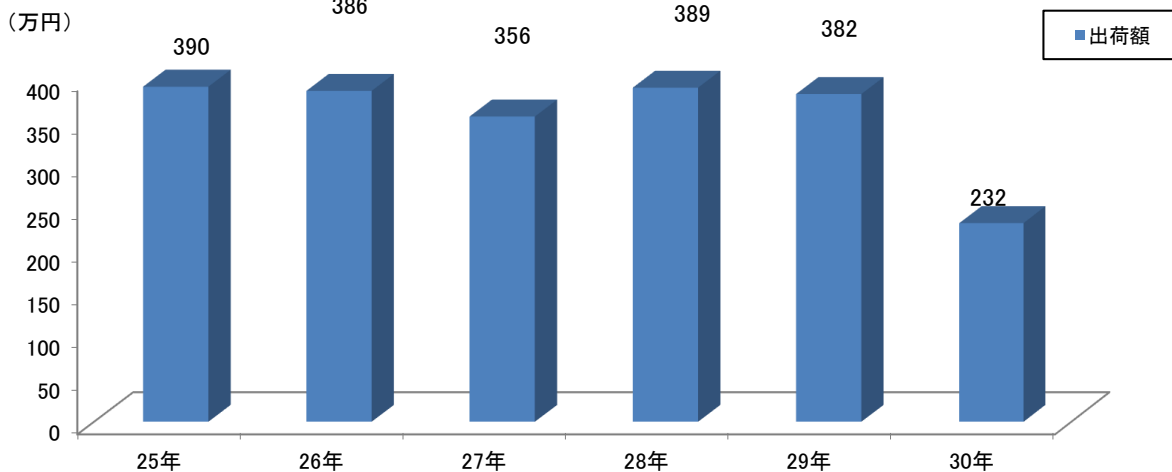
資料：総合政策課「商業統計調査」、「経済センサス活動調査」

13. 製造事業所数・従業者数の推移(従業者4人以上の事業所)

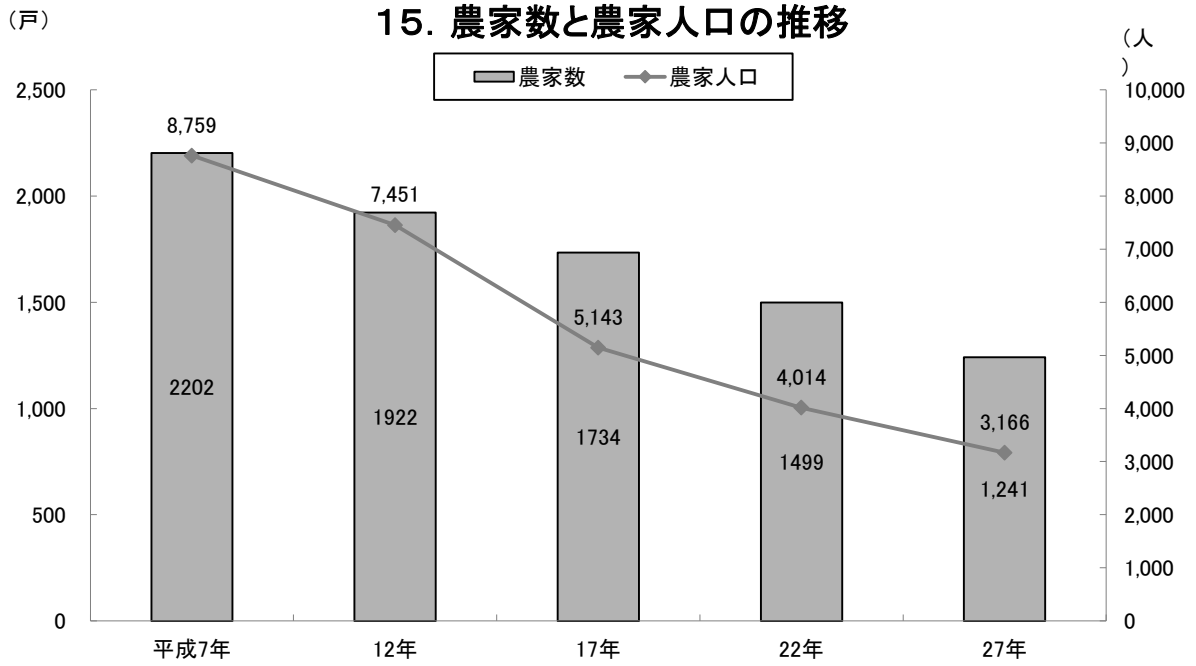


資料：総合政策課「工業統計調査」、「経済センサス活動調査」

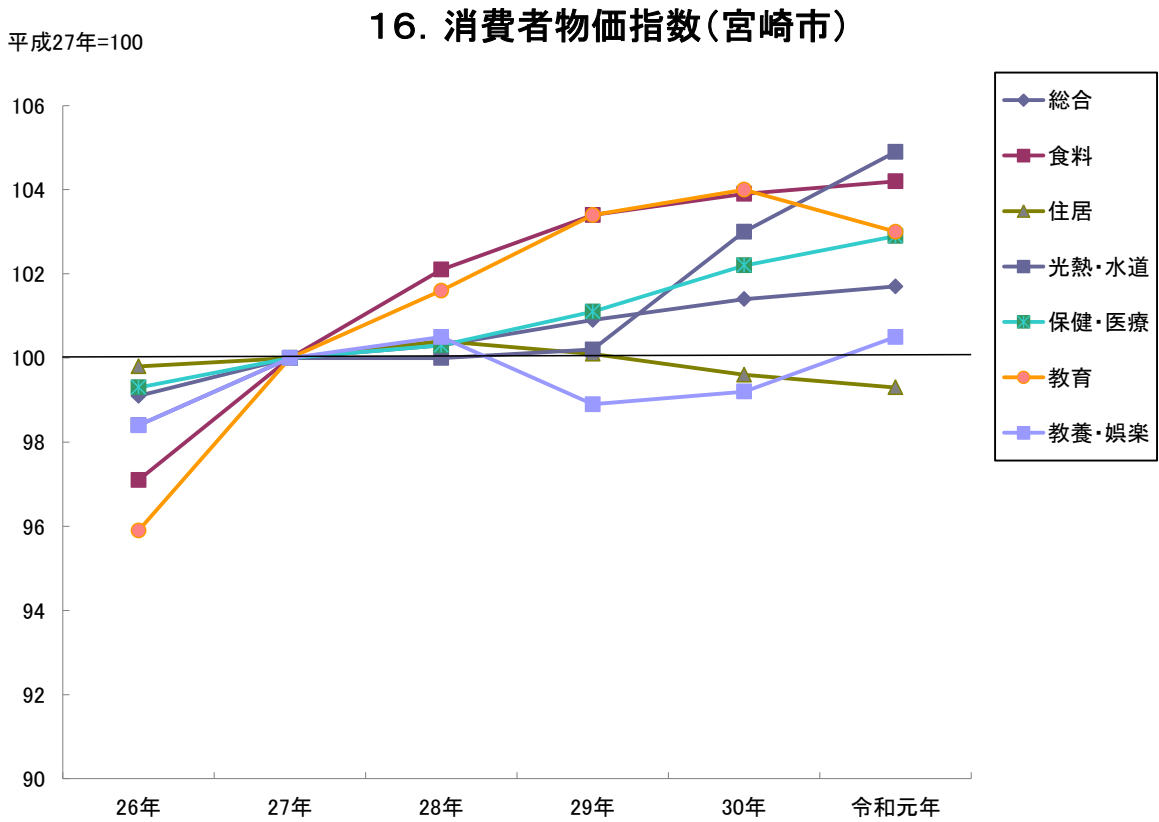
14. 製造事業所出荷額の推移(従業者4人以上の事業所)



資料：総合政策課「工業統計調査」、「経済センサス活動調査」

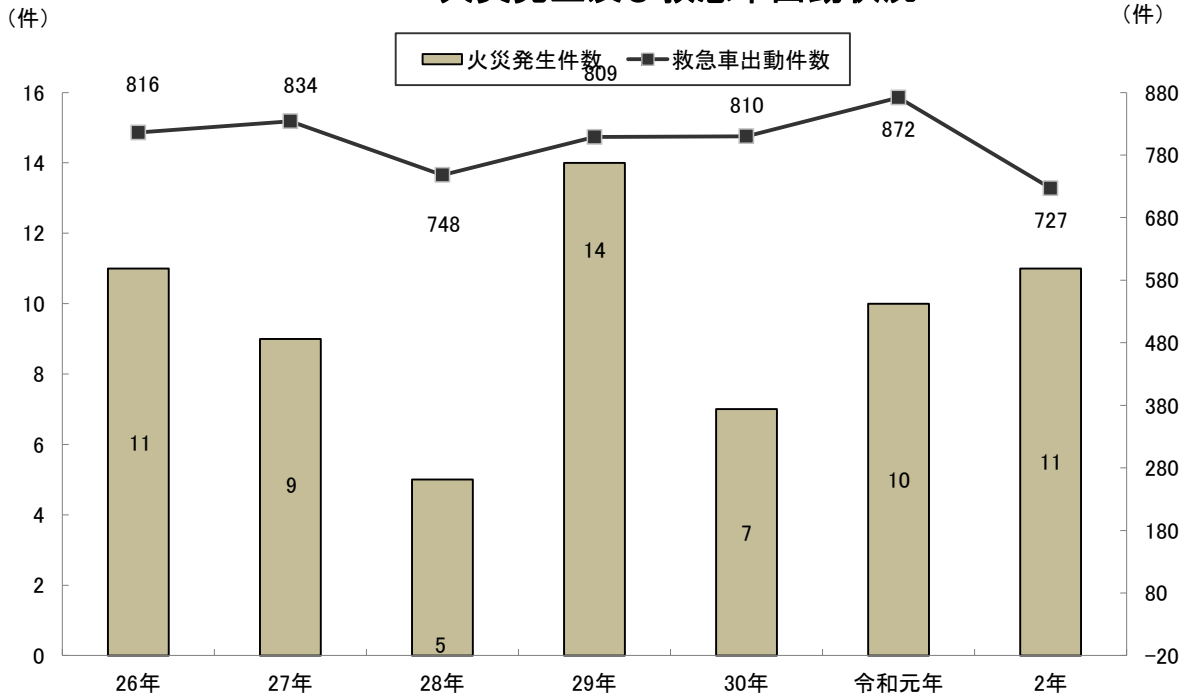


資料: 総合政策課「農林業センサス」



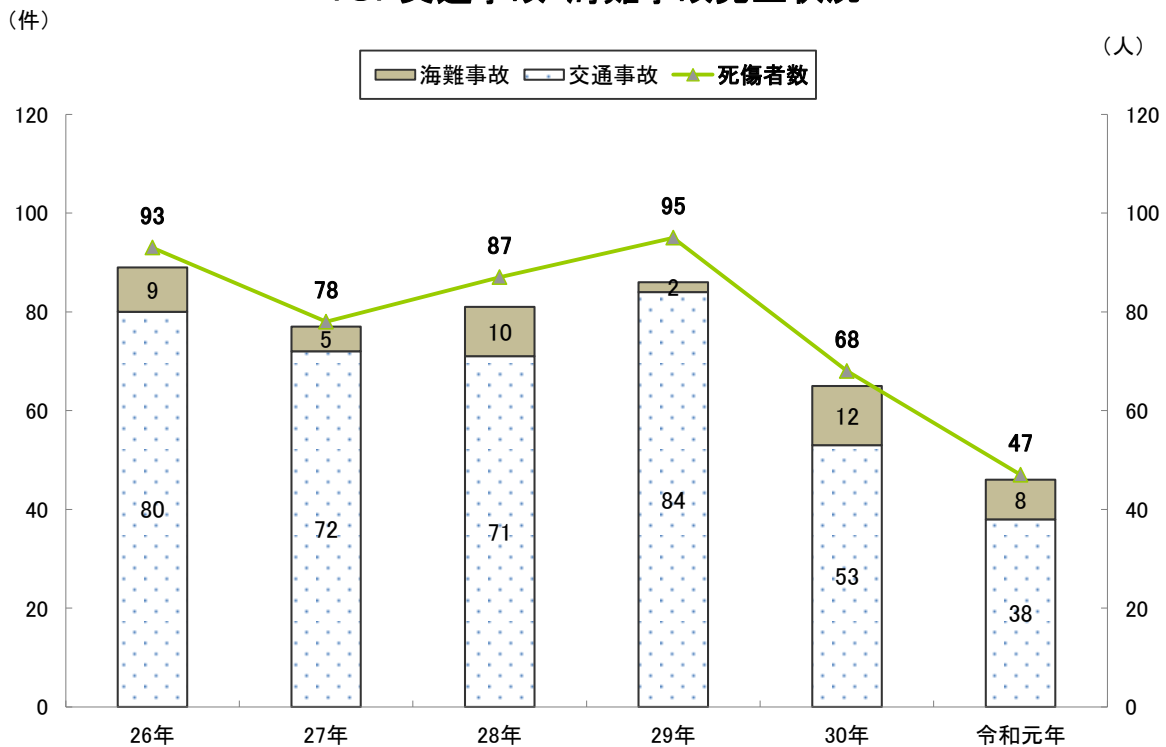
資料: 県統計調査課

17. 火災発生及び救急車出動状況



資料: 串間市消防本部

18. 交通事故・海難事故発生状況



資料: 串間警察署、宮崎海上保安部