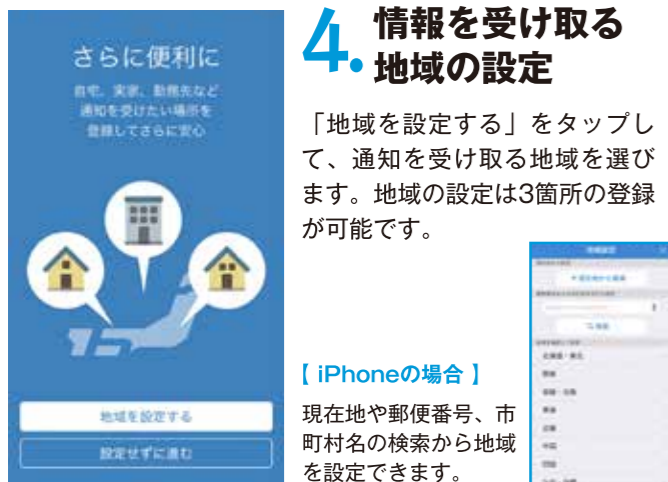


4. 情報を受け取る地域の設定

「地域を設定する」をタップして、通知を受け取る地域を選びます。地域の設定は3箇所の登録が可能です。

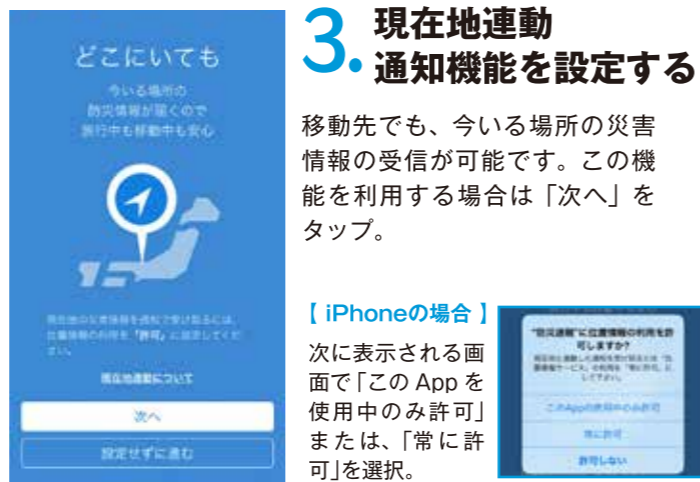
【iPhoneの場合】
現在地や郵便番号、市町村名の検索から地域を設定できます。



3. 現在地連動通知機能を設定する

移動先でも、今いる場所の災害情報の受信が可能です。この機能を利用する場合は「次へ」をタップ。

【iPhoneの場合】
次に表示される画面で「このAppを使用のみ許可」または、「常に許可」を選択。



スマホひとつで防災情報が早わかり!

無料

「Yahoo! 防災速報」

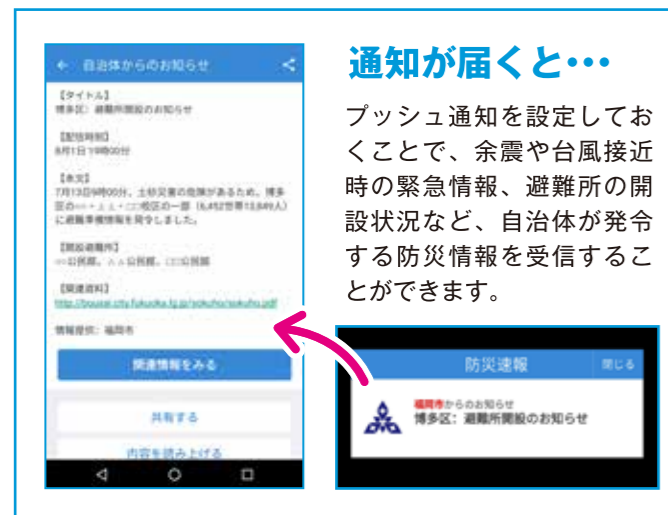
活用しよう!

串間市はヤフー株式会社と「災害に係る情報発信等に関する協定」を締結しました。これによって、ヤフーが提供する「Yahoo! 防災速報」アプリを通じて、避難情報や災害時の注意喚起などの緊急情報を自治体から直接配信できるようになりました。もしものときに備えてお役立てください。



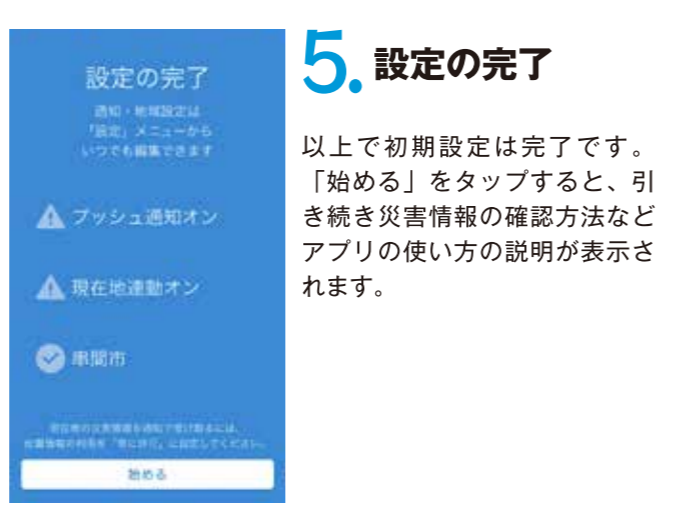
通知が届くと...

プッシュ通知を設定しておくことで、余震や台風接近時の緊急情報、避難所の開設状況など、自治体が発令する防災情報を受信することができます。



5. 設定の完了

以上で初期設定は完了です。「始める」をタップすると、引き続き災害情報の確認方法などアプリの使い方の説明が表示されます。



役立つコンテンツも充実!

ホーム画面の右上にあるアイコンをタップし「防災手帳」を開くと、設定した地域の避難場所や、自治体ごとのハザードマップ、緊急時の連絡先の確認、防災用品の参考例を確認することができます。

もしものときに備えて読んでおきましょう。

防災手帳のページをさらに下にスクロールすると、災害や状況別に内容が分かれたコラムを閲覧できます。



災害情報の早いキャッチが可能に!

Yahoo! 防災速報アプリ(以下、同アプリ)は、災害が起る前に、地震・津波・豪雨などの情報をお知らせしてくれるサービスです。情報がほしい地域を3箇所まで設定できるほかに、スマートフォン端末の位置情報を利用して「現在地連動」機能によって、3箇所の設定した地域に関わらず、そのとき自分がいる場所の情報を取得することも可能です。この機能により、移動や旅行で訪れた場所で発災があった

場合でも災害情報を確認することができます。また、協定によって、ヤフーサイト上に串間市の防災情報の掲載や、災害時には本市ホームページへのアクセス集中を回避するため、同社が本市のホームページのキャッシュサイト(※)が作成されるようになります。

※ヤフーのサーバー上にコピーされたウェブサイト。アクセスの負荷軽減などを目的として提供されます。

同アプリから受け取れる情報

- 避難情報
- 地震情報
- 津波予報
- 大雨危険度
- 豪雨予報
- 土砂災害
- 河川洪水
- 気象警報
- 熱中症情報
- 火山情報
- 国民保護情報
- 防犯情報
- 自治体からの緊急情報



Yahoo! 防災速報を使ってみよう

もしものときに必ず役立ちますので、ぜひ、ご活用ください!

危機管理課
みずもと けんすけ
水元 健介さん



スマホをお持ちでない方でも通知の受け取りが可能です!

設定した地域の情報を携帯電話やパソコンにメールでお知らせすることも可能です。

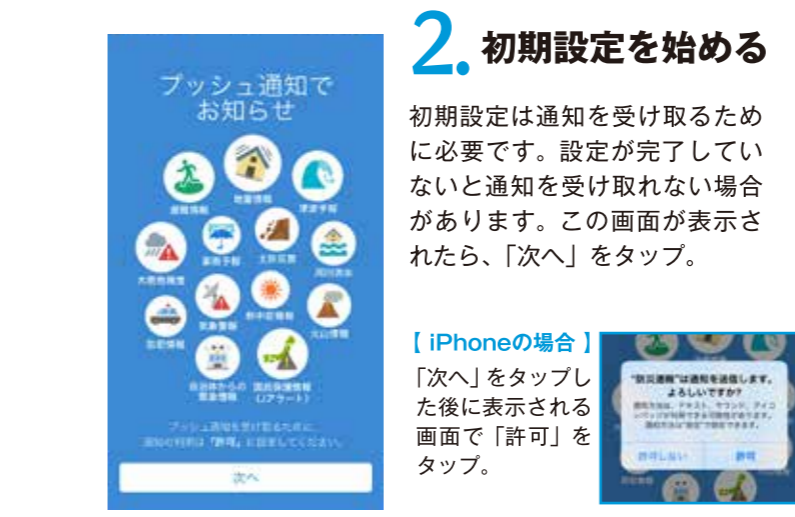
◆アクセスはこちらから <http://yahoo.jp/ihPO5z>

※メール版のご利用は Yahoo! JAPAN のアカウントが必要です。(メール版の利用、アカウント作成ともに無料)

2. 初期設定を始める

初期設定は通知を受け取るために必要です。設定が完了していないと通知を受け取れない場合があります。この画面が表示されたら、「次へ」をタップ。

【iPhoneの場合】
「次へ」をタップした後に表示される画面で「許可」をタップ。



1. まずはアプリをダウンロード!

下記のQRコードからお手持ちのスマホに「防災速報」をインストール。インストールされたアプリを起動すると初期設定の画面が表示されます。

iPhone版

Android版

