


日頃から備えておくこと

状況に応じた避難ルートを
確認しておこう!



自宅周辺の災害危険性を
把握しておきましょう

避難先・経路・方法を
確認しておきましょう

非常持出品の
準備をしておきましょう

凡例

【指定避難場所等】



指定避難所



福祉避難所



土砂災害警戒区域等
床下浸水の危険性



要配慮者利用施設

【防災関係施設】



消防署



警察署・交番



水位観測所

土砂災害の凡例



土砂災害特別警戒区域

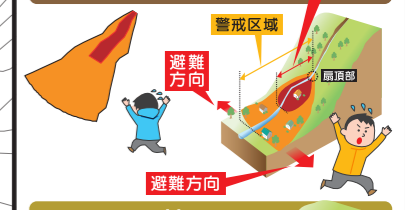


土砂災害警戒区域

急傾斜地の崩壊



土石流

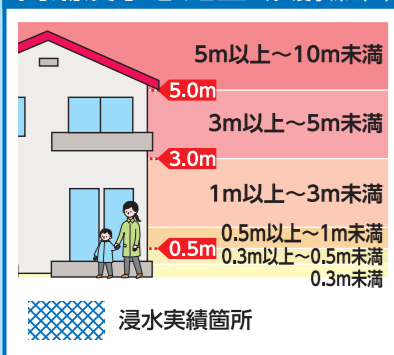


地すべり



高潮浸水想定区域

浸水深 (m)



※高潮の浸水想定区域よりも大きな高潮が発生し、浸水想定区域外でも浸水したり、浸水深より深くなったりする場合があります。

●この地図の作成にあたっては、国土地理院の承認を得て、同院発行の基礎地図を使用したものである。 令和8年3月作成
「測量法に基づく国土地理院長承認(使用)R 7JHs 1100」